

Coordonnées LAMBERT 93

Entrée amont :	Entrée aval :
X : 1014,99	X : 1014,99
Y : 6291,50	Y : 6291,52
Z : 224,23 m	Z : 224,23 m

Coordonnées : Géoportail
 Z : radier du tunnel



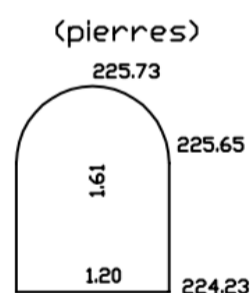
Caractéristiques de l'ouvrage

Tunnel de 21,18 m de long en rive droite du vallon des Ribes sur la commune de Grasse. Ce tunnel se trouve à proximité d'une maison, sous un terrain non bâti. La voûte de ce tunnel est constituée sur 3-4 m de briquettes et par la suite d'IPN avec des briquettes. Les parois de ce tunnel sont bétonnées (Cf. schémas, photo).

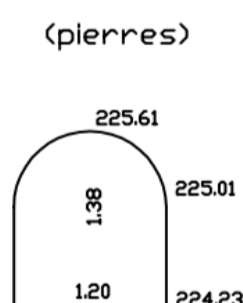


Entrée amont du tunnel Poujol (21)

Entrée Tunnel Amont






Entrée Tunnel Aval






Etat général de l'ouvrage

Tunnels en bon état le 17/03/2021.
 Probablement quelques minimales intrants en période pluvieuse.


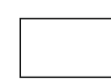

Risque concernant la structure du tunnel

-  Risque très faible voire nul
-  Risque moyen
-  Risque important

Risque d'intrant

-  Risque très faible voire nul
-  Risque moyen
-  Risque important

Vulnérabilité de l'ouvrage

-  Faible voire nulle
-  Moyenne
-  Forte

La vulnérabilité de l'ouvrage est la synthèse des risques concernant les intrants et la structure du tunnel.